

Allgemeinverfügung zur Straßenwidmung im Bereich des Flurbereinigungsverfahrens Neuhaus


Der Rat der Gemeinde Amt Neuhaus hat in seiner Sitzung am 21.03.2023 beschlossen, dass die in den Anlagen „Widmung öffentlicher Gemeindestraßen im Flurbereinigungsverfahren Neuhaus“ Stand 22.02.2023/24.02.2023 aufgeführten Straßen, Wege und Plätze im Bereich des Flurbereinigungsverfahrens Neuhaus gemäß § 6 Niedersächsisches Straßengesetz (NStrG) vom 24.09.1980 in der zur Zeit geltenden Fassung als Gemeindestraßen nach § 3 NStrG in der jeweiligen Straßeneinteilung nach § 47 NStrG zum Gemeingebrauch zu Verkehrszwecken im Rahmen der jeweils geltenden verkehrsrechtlichen Vorschriften gewidmet werden. Beschränkungen der Widmung auf bestimmte Benutzungsarten und/oder Benutzerkreise sind in den Tabellen aufgeführt.

Rechtsbehelfsbelehrung:

Gegen diese Verfügung kann innerhalb eines Monats nach Bekanntmachung Klage eingereicht werden. Die Klage ist beim Verwaltungsgericht Lüneburg, Adolph- Kolping-Straße 16, 21337 Lüneburg, zu erheben.

Neuhaus, 27.03.2023


Gehrke
Bürgermeister



Gemeinde Amt Neuhaus FB III - 606		Stand 22.02.2023											
Straßen der Gemeinde Amt Neuhaus - Widmung gem. § 6 Nds. Straßengesetz													
Ortsstraßen gem. § 47 Nds. Straßengesetz													
Nr. in lfd. E+B Nr. 2011	Ort	Straßenbezeichnung	Straßengruppe nach § 3 NStRG	Straßeneinheitung nach § 47 NStRG	Gemarkung	Flur	Flurstück(e)	Länge in m	Ausbauart_Stand 02/2023	Widmungsbeschränkung			
1	Neuhaus	Mittelstraße	Gemeindestraße	Ortsstraße	Neuhaus	30	59	250	Bitumen				
2	Neuhaus	Mittelstraße	Gemeindestraße	Ortsstraße	Neuhaus	34	17	112	Natursteinpflaster				
3	Neuhaus	Kantengang	Gemeindestraße	Ortsstraße	Neuhaus	30	39	44	Ziegelsteinpflaster	Fußgängerverkehr			
4	Neuhaus	Schlächtergang	Gemeindestraße	Ortsstraße	Neuhaus	30	38, 35	127	Klinkerpflaster, Bitumen				
5	Neuhaus	Friedhofsgang	Gemeindestraße	Ortsstraße	Neuhaus	34	86 teilweise	172	Schotter				
6	Neuhaus	Kirchplatz	Gemeindestraße	Ortsstraße	Neuhaus	34	111	258	Natursteinpflaster, Bitumen				
7	Neuhaus	Lindenstraße	Gemeindestraße	Ortsstraße	Neuhaus	30; 34	88; 69, 68	750	Bitumen, Pflaster				
8	Neuhaus	Traufweg	Gemeindestraße	Ortsstraße	Neuhaus	34	45	116	Bitumen				
9	Neuhaus	Schusspfortenweg	Gemeindestraße	Ortsstraße	Neuhaus	34	62	66	Bitumen				
10	Neuhaus	Waldweg	Gemeindestraße	Ortsstraße	Neuhaus	34	148	81	Betonsteinpflaster				
11	Neuhaus	Friedhofstraße	Gemeindestraße	Ortsstraße	Neuhaus	34	144	53	Schotter, DoB				
12	Neuhaus	Alte Molkereistraße	Gemeindestraße	Ortsstraße	Neuhaus	34	133	44	Betonsteinpflaster				
13	Neuhaus	Dorfstraße I	Gemeindestraße	Ortsstraße	Neuhaus	34	22	155	Bitumen				
14	Neuhaus	Dorfstraße II	Gemeindestraße	Ortsstraße	Neuhaus	34	86 teilweise, 109	274	Bitumen				
15	Neuhaus	Grenzstraße	Gemeindestraße	Ortsstraße	Neuhaus	33	51	319	Bitumen				
16	Neuhaus	Waldstraße	Gemeindestraße	Ortsstraße	Neuhaus	34	86 teilweise	106	Natursteinpflaster, Bitumen				
17	Neuhaus	Laaver Weg I	Gemeindestraße	Ortsstraße	Neuhaus	34	169	122	Schotter				
18	Neuhaus	Laaver Weg II	Gemeindestraße	Ortsstraße	Neuhaus	33	135	136	Bitumen				
19	Neuhaus	Laaver Weg III	Gemeindestraße	Ortsstraße	Neuhaus	33	136, 137	115	Bitumen, Schotter				
20	Neuhaus	Kühnrit	Gemeindestraße	Ortsstraße	Neuhaus	34	184	37	Schotter				
21	Neuhaus	An der Mole	Gemeindestraße	Ortsstraße	Neuhaus	33	77/1	134	Schotter				
22	Neuhaus	An der Eiche	Gemeindestraße	Ortsstraße	Neuhaus	33	95	117	Schotter				
23	Neuhaus	An den Sägewerk I	Gemeindestraße	Ortsstraße	Neuhaus	33	111	74	Schotter				
24	Neuhaus	An den Sägewerk II	Gemeindestraße	Ortsstraße	Neuhaus	33	27 teilweise	123	Bitumen, Schotter				
25	Neuhaus	Kraikeweg	Gemeindestraße	Ortsstraße	Neuhaus	33	122	195	Bitumen				
26	Neuhaus	An der Kranke	Gemeindestraße	Ortsstraße	Neuhaus	32	69	250	unbefestigt	Fußgängerverkehr			
27	Neuhaus	Dirt	Gemeindestraße	Ortsstraße	Neuhaus	32	75	163	Bitumen, Betonsteinpflaster				
28	Neuhaus	Neue Molkereistraße	Gemeindestraße	Ortsstraße	Neuhaus	32	64	269	Bitumen				
29	Neuhaus	Kraikeweg II	Gemeindestraße	Ortsstraße	Neuhaus	32	45	127	Bitumen				
30	Neuhaus	Neue Molkereiweg	Gemeindestraße	Ortsstraße	Neuhaus	32; 43	61, 42, 11, 12, 109, 125	572	unbefestigt	Fußgängerverkehr			
31	Neuhaus	Amtskoppelweg	Gemeindestraße	Ortsstraße	Neuhaus	32	5, 16	262	Schotter, unbefestigt				
32	Neuhaus	Gölzer Radweg Rosenigarten	Gemeindestraße	Ortsstraße	Neuhaus	29	77, 49	397	Schotter, unbefestigt	Fußgänger- und Radverkehr			
33	Neuhaus	Gölzer Weg I	Gemeindestraße	Ortsstraße	Neuhaus	29	27 teilweise, 58 teilweise	383	unbefestigt				
34	Neuhaus	Gölzer Weg II	Gemeindestraße	Ortsstraße	Neuhaus	29	27 teilweise	129	Bitumen				
35	Neuhaus	Ziepelweg	Gemeindestraße	Ortsstraße	Neuhaus	42, 43	53, 1	586	Schotter				
36	Neuhaus	Rosenartenweg	Gemeindestraße	Ortsstraße	Neuhaus	26; 31; 30	4, 5, 11/11/11	380	Volbbahn Beton, Spurbahn Beton				
37	Neuhaus	An den Berge I	Gemeindestraße	Ortsstraße	Neuhaus	31	66, 111	370	Bitumen, Schotter				
38	Neuhaus	An den Berge II	Gemeindestraße	Ortsstraße	Neuhaus	31	113	121	Schotter				
39	Neuhaus	Bauhofstraße	Gemeindestraße	Ortsstraße	Neuhaus	31	42	286	Natursteinpflaster, Schotter				
40	Neuhaus	Am Alten Bahnhof I	Gemeindestraße	Ortsstraße	Neuhaus	31	96/1	630	Blumen, Natursteinpflaster				
41	Neuhaus	Am Alten Bahnhof III	Gemeindestraße	Ortsstraße	Neuhaus	31	112/1	60	Schotter				
42	Neuhaus	Doppelhausweg Bahnhofstr.	Gemeindestraße	Ortsstraße	Neuhaus	35	16	112	Bitumen				
43	Neuhaus	An Sandfeld	Gemeindestraße	Ortsstraße	Neuhaus	35	78, 79, 80, 89	390	Betonsteinpflaster				
44	Neuhaus	Heideweg	Gemeindestraße	Ortsstraße	Neuhaus	35	55	241	Schotter				
45	Neuhaus	Am Moorgraben	Gemeindestraße	Ortsstraße	Neuhaus	35	27	115	Bitumen				
46	Neuhaus	Kirchengang	Gemeindestraße	Ortsstraße	Neuhaus	34	77	46	Ziegelsteinpflaster	Fußgängerverkehr			
47	Neuhaus	Stichweg I (Deilener Straße)	Gemeindestraße	Ortsstraße	Neuhaus	31	8	24	Schotter				
48	Neuhaus	Stichweg II (Harler Straße)	Gemeindestraße	Ortsstraße	Neuhaus	32	106	49	Volbbahn Beton				
49	Neuhaus	Gehweg Am Markt	Gemeindestraße	Ortsstraße	Neuhaus	30	30	13	Betonsteinpflaster				
50	Neuhaus	Parkeplatz und ZOB	Gemeindestraße	Ortsstraße	Neuhaus	32	145	145	Betonsteinpflaster	Fußgängerverkehr, Grundstückszufahrt			
51	Neuhaus	Marktplatz	Gemeindestraße	Ortsstraße	Neuhaus	30	62	57	Klinkerpflaster, Betonsteinpflaster				
52	Neuhaus	Stichweg III (Kirchstraße)	Gemeindestraße	Ortsstraße	Neuhaus	34	59	47	Bitumen				
						Straßenlänge Neuhaus		10.198	m				
						Straßenlänge Rosien		37, 7	m				
						Straßenlänge Rosien		953	m				
						Straßenlänge Rosien		11.151	m	Ortsstraßen			
Straßen Gemeinde Amt Neuhaus, Flurbereinigung Neuhaus													
53	Rosien	Am Katzenstanz	Gemeindestraße	Ortsstraße	Rosien	10, 12	37, 7	853	Bitumen				



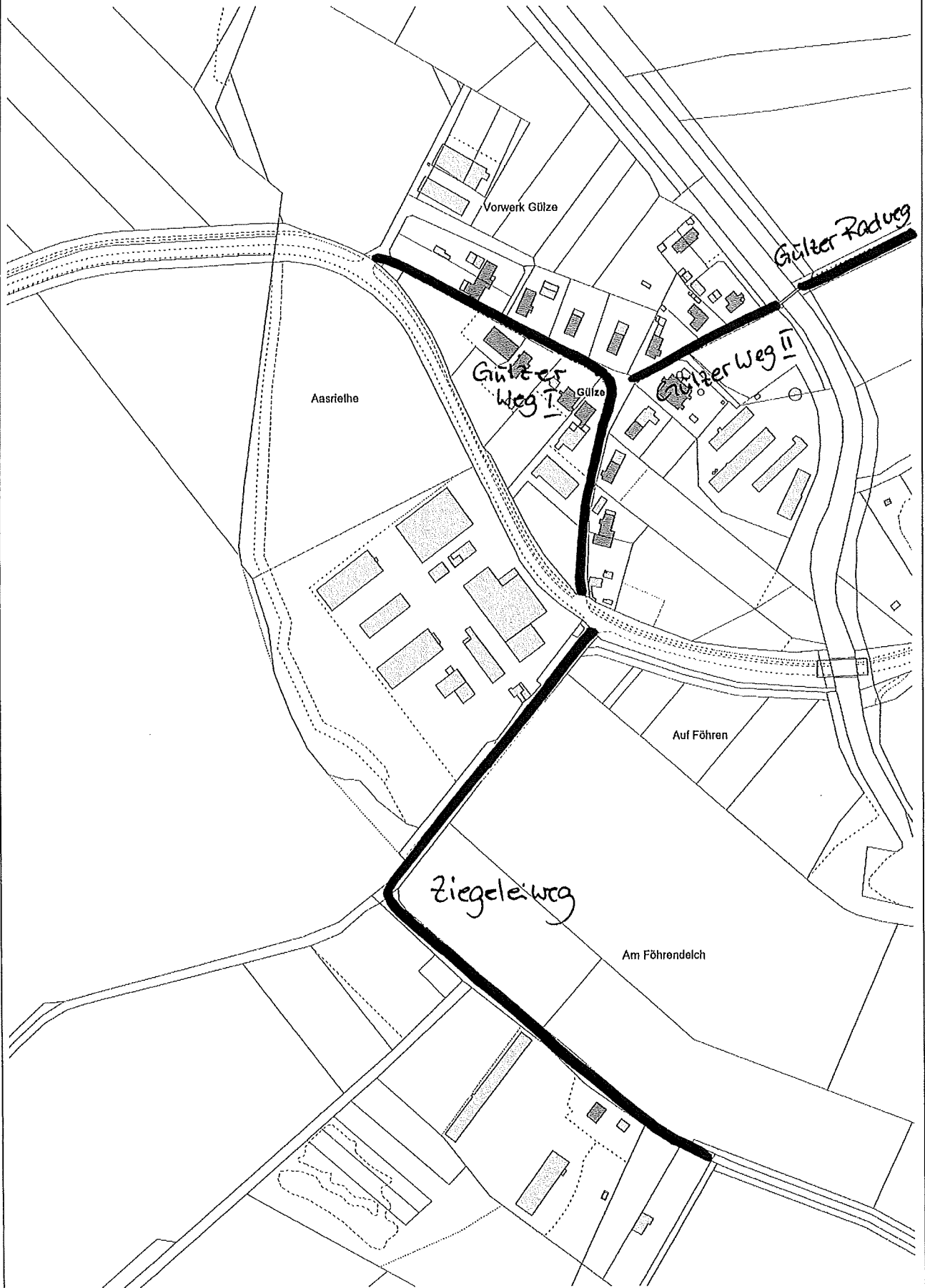
Neuhaus, Gülze Stand 22.02.2023

Stand: 07.01.2023

1:4000

Liegenschaftsgrafik Ortsstraßen gem. § 47 Nr 6

Die Inhalte des Geoportals werden ausschließlich zu Informationszwecken bereitgestellt. Rechtsverbindliche Auskünfte erhalten Sie bei den Trägern der öffentlichen Aufgabe. Die geometrische Genauigkeit der Kartendarstellung kann eingeschränkt sein. Quelle: Landesamt für Geoinformation und Landesvermessung Niedersachsen





Neuhaus

Ortsstraßen gem. §47 NStrG

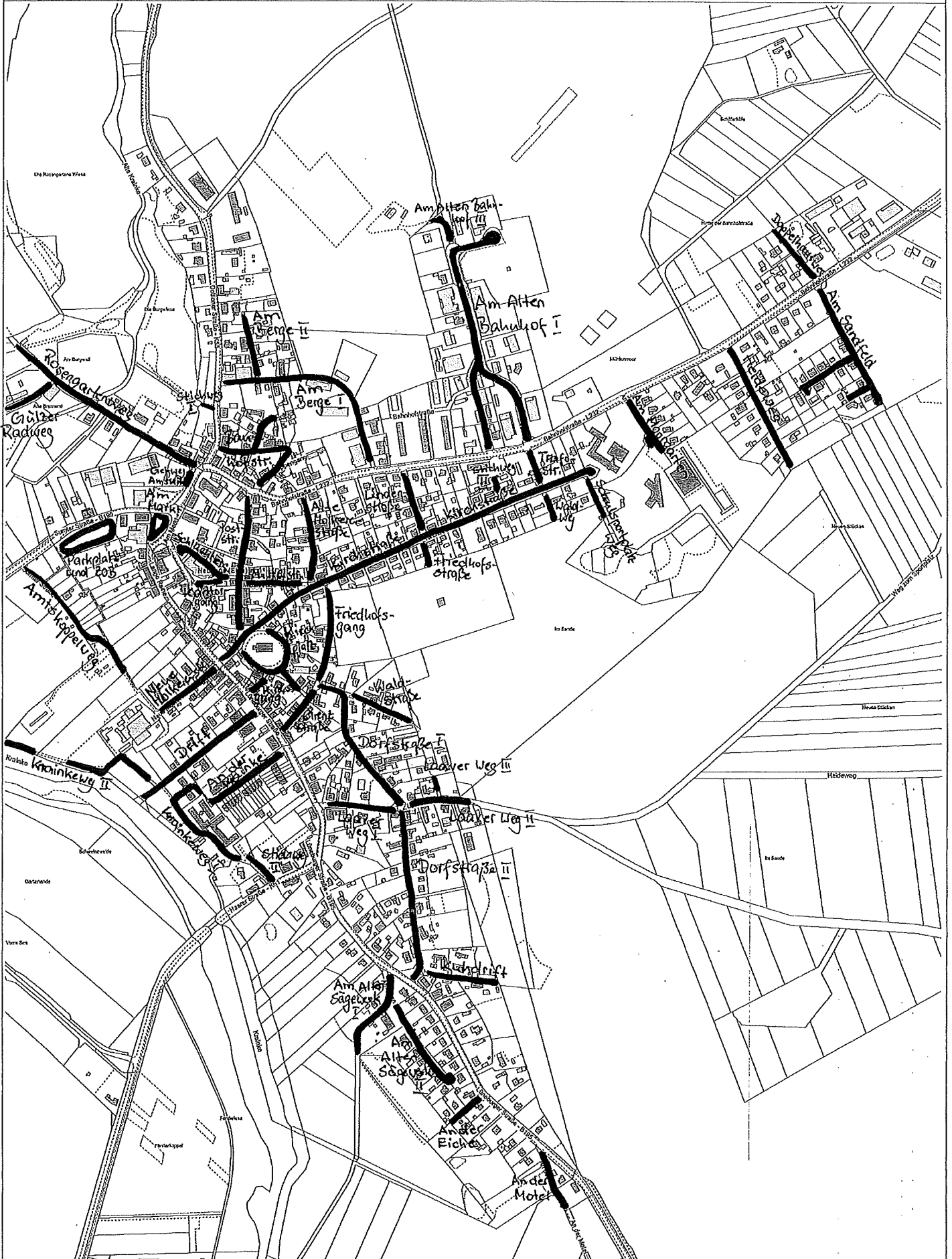
Liegenschaftsgrafik

Stand 22.02.2023



Stand: 07.01.2023
1:6000

Die Inhalte des Geoportals werden ausschließlich zu Informationszwecken bereitgestellt. Rechtsverbindliche Auskünfte erhalten Sie bei den Trägern der öffentlichen Aufgabe.
Die geographische Genauigkeit der Kartendarstellung kann eingeschränkt sein. Quelle: Landesamt für GeoInformation und Landesvermessung Niedersachsen



Gemeinde Amt Neuhaus FB III - 606		Stand 24.02.2023									
Straßen der Gemeinde Amt Neuhaus - Widmung gem. § 6 Nds. Straßengesetz											
sonstige Straßen im Außenbereich gem. § 47 Nds. Straßengesetz											
ifd. Nr.	E-Nr.	Ort	Straßen- bezeichnung	Straßengruppe nach § 3 NStRG	Straßeneinheilung 47 NStRG	nach §	Gemarkung	Flur	Flurstück(e)	Länge in m	Widmungs- beschränkung
Landwirtschaftswege											
1	101	Rosien	WW Neuhaus 101	Gemeindestraße	Straße im Außenbereich		Rosien	9; 7	8; 33	1142	2. Ausbaustufe, Bitumen
2	102	Neuhaus	WW Neuhaus 102	Gemeindestraße	Straße im Außenbereich		Neuhaus	24	32; 20	930	2. Ausbaustufe, Bitumen
3	105	Neuhaus	WW Neuhaus 105	Gemeindestraße	Straße im Außenbereich		Neuhaus	42	35	661	Saubahn in Beton
4	107	Neuhaus	WW Neuhaus 107	Gemeindestraße	Straße im Außenbereich		Neuhaus	41	38; 53; 69; 71; 72	1291	Saubahn in Beton, Schotter
5	109	Rosien	WW Neuhaus 109	Gemeindestraße	Straße im Außenbereich		Rosien	9; 11	52; 55	911	Schotter und unbefestigt
6	110	Rosien	WW Neuhaus 110	Gemeindestraße	Straße im Außenbereich		Rosien	10; 12; 13	21; 40; 41; 38; 42; 44; 24; 32; 48	3641	Veilicherbahn, Saubahn Beton, Schotter
7	117	Neuhaus	WW Neuhaus 117	Gemeindestraße	Straße im Außenbereich		Neuhaus	29	32; 9; 30; 29	1224	Saubahn in Beton
8	119	Rosien	WW Neuhaus 119	Gemeindestraße	Straße im Außenbereich		Rosien	16	8	906	Saubahn in Beton und unbefestigt
9	120	Rosien	WW Neuhaus 120	Gemeindestraße	Straße im Außenbereich		Rosien	9	21	480	unbefestigter Weg
10	122	Neuhaus	WW Neuhaus 122	Gemeindestraße	Straße im Außenbereich		Neuhaus	42	52; 4; 5; 6	733	Schotter und unbefestigt
11	123	Neuhaus	WW Neuhaus 123	Gemeindestraße	Straße im Außenbereich		Neuhaus	26; 28; 7	45; 102; 11	1927	Saubahn in Beton
12	124	Rosien	WW Neuhaus 124	Gemeindestraße	Straße im Außenbereich		Neuhaus	28	12	187	Schotter mit DoB
13	125	Neuhaus	WW Neuhaus 125	Gemeindestraße	Straße im Außenbereich		Neuhaus	33; 41	27 teilweise; 28; 25; 85	705	unbefestigter Weg
14	131	Rosien	WW Neuhaus 131	Gemeindestraße	Straße im Außenbereich		Rosien	10	25	215	unbefestigter Weg
15	132	Rosien	WW Neuhaus 132	Gemeindestraße	Straße im Außenbereich		Rosien	13; 14	19; 20; 11	1055	unbefestigter Weg
16	133	Rosien	WW Neuhaus 133	Gemeindestraße	Straße im Außenbereich		Rosien	8	21	164	unbefestigter Weg
17	135	Rosien	WW Neuhaus 135	Gemeindestraße	Straße im Außenbereich		Rosien	10	33	79	unbefestigter Weg
18	---	Neuhaus	WW Neuhaus 136	Gemeindestraße	Straße im Außenbereich		Rosien	8	5	171	Bitumen
19	---	Neuhaus	WW Neuhaus 137	Gemeindestraße	Straße im Außenbereich		Neuhaus	41	37; 48	472	unbefestigter Weg
Straßenlänge 16.914 m											
Forstwege											
1	201	Rosien	FW Neuhaus 901	Gemeindestraße	Straße im Außenbereich		Rosien; Neuhaus	11; 8; 36	1; 45; 15	1544	unbefestigter Weg
2	203	Neuhaus	FW Neuhaus 903	Gemeindestraße	Straße im Außenbereich		Neuhaus	36	14	469	unbefestigter Weg
3	204	Neuhaus	FW Neuhaus 904	Gemeindestraße	Straße im Außenbereich		Neuhaus	37	107; 109	889	unbefestigter Weg
4	205	Neuhaus	FW Neuhaus 905	Gemeindestraße	Straße im Außenbereich		Neuhaus	37	24	446	unbefestigter Weg
5	206	Neuhaus	FW Neuhaus 906	Gemeindestraße	Straße im Außenbereich		Neuhaus	36; 37; 39	38; 60; 111	3104	unbefestigter Weg
6	207	Nhs. Rosien	FW Neuhaus 907	Gemeindestraße	Straße im Außenbereich		Rosien; Neuhaus	11; 37; 38	72; 80; 86; 112; 19; 26	2099	unbefestigter Weg
7	209	Rosien	FW Neuhaus 908	Gemeindestraße	Straße im Außenbereich		Rosien	11	87	239	unbefestigter Weg
8	210	Neuhaus	FW Neuhaus 910	Gemeindestraße	Straße im Außenbereich		Neuhaus	37	38; 49	869	unbefestigter Weg
9	211	Neuhaus	FW Neuhaus 911	Gemeindestraße	Straße im Außenbereich		Neuhaus	38	108	757	unbefestigter Weg
10	212	Neuhaus	FW Neuhaus 912	Gemeindestraße	Straße im Außenbereich		Neuhaus	39; 38	23; 112; 110; 117	1977	unbefestigter Weg
11	213	Neuhaus	FW Neuhaus 913	Gemeindestraße	Straße im Außenbereich		Neuhaus	38	118	927	unbefestigter Weg
12	214	Neuhaus	FW Neuhaus 914	Gemeindestraße	Straße im Außenbereich		Neuhaus	39	10	314	unbefestigter Weg
13	217	Rosien	FW Neuhaus 917	Gemeindestraße	Straße im Außenbereich		Rosien	11	3	321	unbefestigter Weg
14	218	Neuhaus	FW Neuhaus 918	Gemeindestraße	Straße im Außenbereich		Neuhaus	28	38	331	unbefestigter Weg
15	219	Neuhaus	FW Neuhaus 919	Gemeindestraße	Straße im Außenbereich		Neuhaus	35; 28	3; 143	678	unbefestigter Weg
16	220	Rosien	FW Neuhaus 920	Gemeindestraße	Straße im Außenbereich		Rosien	14	21; 12	793	unbefestigter Weg
17	221	Neuhaus	FW Neuhaus 921	Gemeindestraße	Straße im Außenbereich		Neuhaus	14	7	278	unbefestigter Weg
18	222	Neuhaus	FW Neuhaus 922	Gemeindestraße	Straße im Außenbereich		Rosien	25	33; 19	833	unbefestigter Weg
19	224	Neuhaus	FW Neuhaus 924	Gemeindestraße	Straße im Außenbereich		Neuhaus	34	149	317	unbefestigter Weg
20	225	Neuhaus	FW Neuhaus 925	Gemeindestraße	Straße im Außenbereich		Neuhaus	35	9	222	unbefestigter Weg
21	---	Rosien	FW Neuhaus 929	Gemeindestraße	Straße im Außenbereich		Rosien	12	74	97	unbefestigter Weg
22	---	Neuhaus	FW Neuhaus 930	Gemeindestraße	Straße im Außenbereich		Neuhaus	24; 23	34; 33; 2; 18	939	unbefestigter Weg
23	---	Neuhaus	FW Neuhaus 931	Gemeindestraße	Straße im Außenbereich		Neuhaus	28	31	529	unbefestigter Weg
24	---	Rosien	FW Neuhaus 932	Gemeindestraße	Straße im Außenbereich		Rosien	11	44	843	unbefestigter Weg
25	---	Rosien	FW Neuhaus 933	Gemeindestraße	Straße im Außenbereich		Rosien	11	44	931	unbefestigter Weg
26	---	Rosien	FW Neuhaus 934	Gemeindestraße	Straße im Außenbereich		Rosien	11	24; 25; 26; 27	840	unbefestigter Weg
27	---	Rosien	FW Neuhaus 935	Gemeindestraße	Straße im Außenbereich		Rosien	11	35	240	unbefestigter Weg
Straßenlänge 22.018 m											
Flurbereinigung Neuhaus insgesamt 38.932 m											
Wirtschaftswege											



Die Inhalte des Geoportals werden ausschließlich zu Informationszwecken bereitgestellt. Rechtswidrige Auskünfte erteilen Sie bei den Trägern der öffentlichen Aufgaben.
Die geometrische Genauigkeit der Kartendarstellung kann eingeschränkt sein. Quelle: Landesamt für Statistik und Landesvermessung Niedersachsen

